

Medio	La Tercera
Fecha	16-05-2012
Mención	Gobierno detecta que 62% de los campamentos están localizados en zonas de riesgo. Habla Manuel Fuenzalida, Director de Geografía de la UAH, quien realizó el estudio junto al Minvu.

Gobierno detecta que 62% de campamentos están localizados en zonas de riesgo

► Primer catastro muestra que el 32% de las tomas está en basurales y el 20% no tiene acceso al agua.

► Estudio presenta el perfil de los habitantes de los 657 asentamientos de este tipo en el país.

Manuel Valencia

Las 27.378 familias que habitan en los 657 campamentos del país viven una realidad aún más dura y vulnerable de lo que se pensaba. Al menos, así se desprende de los datos que arroja el informe final del primer mapa social elaborado por la Secretaría Ejecutiva de Campamentos del Ministerio de Vivienda y Urbanismo (Minvu), que será presentado hoy.

El catastro permitió obtener una radiografía de cada campamento: su ubicación, materialidad e historia. Así, se logró establecer que 402 tomas (62% del total) están ubicadas en zonas de riesgo -como laderas y quebradas-, lo que expone a sus habitantes a peligros de aluviones y derrumbes.

Asimismo, 209 asentamientos (32%) se localizan en sitios de alto riesgo sanitario, como basurales. Otros 259 (40%)

permanecen en áreas lejanas a las concesiones sanitarias, es decir, no pueden acceder ni a agua potable ni alcantarillado.

“Este catastro muestra una realidad que conocemos hace mucho tiempo y que ahora está en cifras. Las familias viven expuestas al riesgo muchas veces sin saberlo. En Puerto Montt, por ejemplo, se han caído casas de un barranco, porque las condiciones del terreno son de las peores. También hay familias en basurales que generan enfermedades”, explica Cecilia Castro, dirigente de la agrupación de vecinos de campamentos, llamada también Somos Chilenos.

Con ella coincide Manuel Fuenzalida, director de Geografía de la Universidad Alberto Hurtado, que realizó el estudio junto al Minvu: “La ubicación en estas zonas se da porque las familias se localizan donde el terreno se lo

permite, que es en quebradas o zonas periféricas. De otra forma, se instalan en zonas de alto valor comercial que son compradas por las inmobiliarias, lo que hace complejo poder radicarlos”.

Extranjeros

El estudio también permitió conocer un perfil de las familias que viven en las tomas: el 52% de los grupos es liderado por una mujer.

Además, mientras el 30% de los jefes de hogar ni siquiera pudo terminar la enseñanza básica, el 2% completó la educación superior.

En cuanto al sustento, el 34% de los jefes de hogar son trabajadores por cuenta propia y se dedican a labores informales, como agricultores (22%), cartoneros (7%), vendedores ambulantes (7%), feriantes o pescadores (6%).

El estudio también arrojó otros datos hasta ahora desco-

nocidos sobre la conformación grupal de los campamentos: El 9% de las personas que viven en esta situación declaran pertenecer o ser descendientes de un pueblo indígena. De ellos, el 85% son mapuches y el 10% aymará, y se concentran en las regiones de Arica y Parinacota, Aysén y Los Lagos.

También la presencia de extranjeros en campamentos es una tendencia creciente. Según el informe, unas 300 familias (1,2%) son encabezadas por extranjeros. Esta situación se hace más patente en zonas fronterizas: en la región de Arica y Parinacota el 26% de los jefes de hogar son extranjeros. De ellos, 25% proviene de Perú y 9% de Bolivia.

“Surge con mucha claridad un fenómeno nuevo, como la cantidad de personas extranjeras en los campamentos. Algunos están compuestos en 40% por extranjeros, los que establece preguntas, porque no contamos con herramientas de cómo resolver esta realidad creciente”, explica el delegado presidencial para campamentos, Felipe Kast.

Esta misma situación, que experimenta un crecimiento sostenido desde 2008, es la

que, según Kast, dificulta fijar una fecha para erradicar definitivamente las tomas del país. “Hacia el final del gobierno entregaremos 18.000 soluciones habitacionales y se podría pensar que en 2015 el sueño del Chile sin campamentos estaría cercano. Estos cambios no nos permiten fijar fechas”, agrega.

Por lo pronto, el Minvu invertirá US\$160 millones para entregar 9.000 subsidios habitacionales del nuevo programa Fondo Solidario de Elección de Vivienda, que se lanzará hoy.

En ese beneficio se buscará priorizar a familias de campamentos, a través del puntaje de precariedad habitacional que será incluido en la Ficha de Protección Social.

Asimismo, también se considera realizar llamados especiales del subsidio para familias que viven en asentamientos precarios. ●

CITA



“Hacia 2015 podríamos pensar que el sueño de Chile sin campamentos estaría cercano”.

Felipe Kast

Delegado presidencial

EL MAPA SOCIAL DE LAS TOMAS

El catastro del Minvu arrojó que las 27.378 familias de campamentos viven en condiciones de riesgo, tanto por el empleo precario de los jefes de hogar, como por la localización de las tomas. Muchas están en basurales o laderas que pueden derrumbarse en caso de un aluvión.

Familias viviendo en campamentos



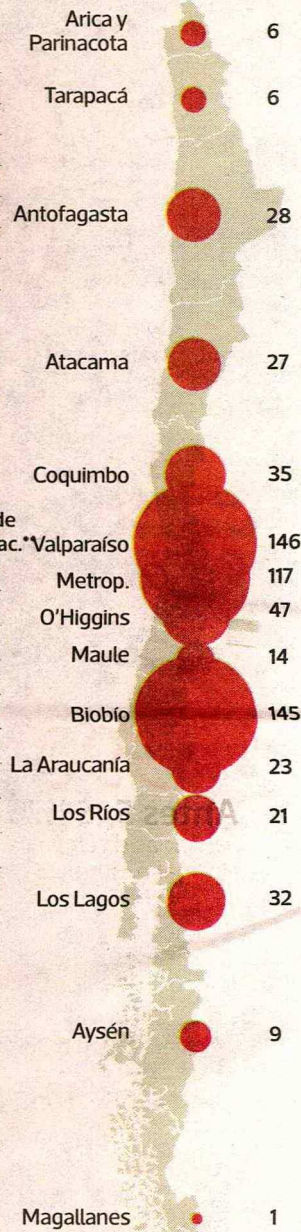
1985: Catastro de Marginalidad Habitacional
1996: Campamentos y Asentamientos Irregulares
2007: Catastro de Campamentos
2011: Catastro de Campamentos

*Incluye campamentos y loteos irregulares

Número de asentamientos



Tomas por región 2011.

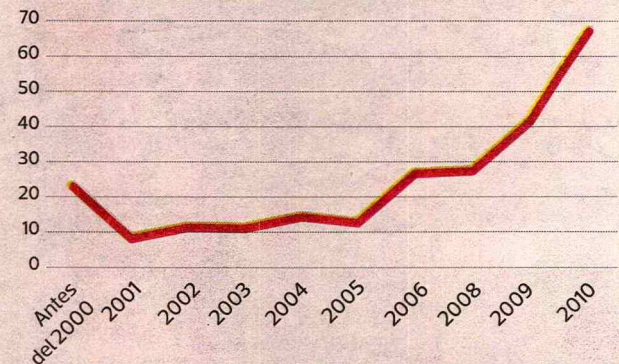


Los emblemáticos

Región (Comuna)	Campamento	Número de familias	Año de formac.*
Valparaíso (Viña del Mar)	Manuel Bustos	924	1995
Tarapacá (Alto Hospicio)	Toma Ex Vertedero	573	2005
Valparaíso (Viña del Mar)	Reñaca Alto	55	1996
Valparaíso (Viña del Mar)	Parcela 114	65	1993
Metropolitana (Lo Barnechea)	Juan Pablo II	375	1980
Los Ríos (Valdivia)	Los Girasoles	370	1980
Los Lagos (Puerto Montt)	Las Camelias	320	2000
Biobío (Coronel)	El Esfuerzo	300	1980
Tarapacá (Iquique)	Laguna Verde	285	1996
Metropolitana (Peñalolén)	La Toma	275	1999

**Informado por actores clave

Año de llegada del jefe de hogar extranjero



FUENTE: Secretaría Ejecutiva de Campamentos, Ministerio de Vivienda y Urbanismo.


LA TERCERA

8

familias agrupadas definen un campamento. El gobierno anterior consideraba al menos 10.

60%

de los campamentos se localiza en las regiones de Valparaíso, Biobío y Metropolitana.



▶▶ De las tomas, 37 se conformaron entre 2007 y 2011, según el catastro. FOTO: MINVU

